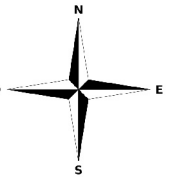



PLAN DE PRÉVENTION DES RISQUES D'INONDATION DE L'YONNE

COMMUNE DE IRANCY CARTE DES ALÉAS

Échelle : 1:5000




LEGENDE

 Surface en eau permanente
(rivière ,canaux, plan d'eau)

 Parcelles cadastrales

 Zones inondables potentielles

Aléas

 de 0 à 0.5 m

 De 0,5 à 1 m

 De 1 à 2 m

 > à 2 m

 Cote de référence (mNGF)

Préscrit par arrêté préfectoral n°
Enquête publique du xx/xx/xxxx au xx/xx/xxxx
Approuvé par arrêté préfectoral n°

Fonds cartographiques
BD Parcellaire ®
BD Carto ®
BD Topo ®

Maître d'ouvrage
Direction Départementale des
territoires de l'Yonne

Maître d'œuvre
Hydratec (2019)
Direction Départementale des
territoires de l'Yonne (2020)

Cadre réservé à l'administration

Direction Départementale des territoires
3 rue Monge-BP 79-89011 AUXERRE Cedex
Tèl : 03.86.48.41.00 - www.yonne.gouv.fr