

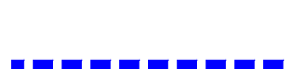








LEGENDE

- AC1  Servitudes relatives à la protection des monuments historiques classés et inscrits
- AS1  Servitudes relatives à la protection des eaux potables
Périmètre de protection éloignée de captage (captage du puits du parc VINCELOTTES)
-  Périmètre de protection éloignée de captage (captage de la fontaine d'arbault CRAVANT)
- EL7  Servitudes d'alignement
Se référer au plan d'alignements approuvé par arrêté préfectoral en date du 2 avril 1982
- I3  Servitudes relatives à l'établissement des canalisations de transport de gaz
- I4  Servitudes relatives à la distribution d'énergie électrique Ligne HTA aérienne.
- I4  Servitudes relatives à la distribution d'énergie électrique Ligne HTA souterraine
- PT2  Servitudes de protection des centres radio-électriques d'émission et de réception contre les obstacles (rayon 500m.)
- PT3  Servitudes relatives aux télécommunications

MINISTÈRE DE L'ÉCOLOGIE DU DÉVELOPPEMENT DURABLE ET DE LA MER	DEPARTEMENT DE L'YONNE COMMUNE D' : IRANCY 5A1
DIRECTION DEPARTEMENTALE DES TERRITOIRES	PLU PLAN LOCAL D'URBANISME
SERVICE URBANISME HABITAT RENOUVELLEMENT URBAN	Vu pour être annexé à la délibération du 22 Juin 2016..... approuvant le Plan Local d'Urbanisme
SCHELLE 1 / 5000	Cachet de la Maire et signature du Maire : 
Date : Le Maire :	Diffusion du dossier suite contrôle de la légalité
INTERVENANTS C.H. - N.F.	PLAN DES SERVITUDES D'UTILITE PUBLIQUE