

PLAN LOCAL D'URBANISME

PLAN DES RESEAUX D'ASSAINISSEMENT

Echelle: 1/2500

Vu pour être annexé à la délibération du conseil municipal portant le projet de révision du Plan Local d'Urbanisme






Cachet de la Mairie et signature du Maire :

Publié le :
Approuvé le :

Révisé le :	Modifié le :	Mis à jour le :

Source fond de plan :
- Vectorisation des planches cadastrales du territoire communal à partir des planches fournies par la commune.
- Report des réseaux à partir des plans fournis par la commune

LEGENDE

-  Limite de Commune
-  Réseau existant
-  Réseau projeté
-  Refoulement existant
-  Drain

