








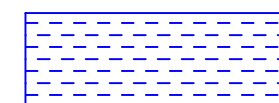
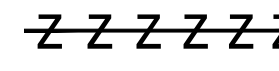

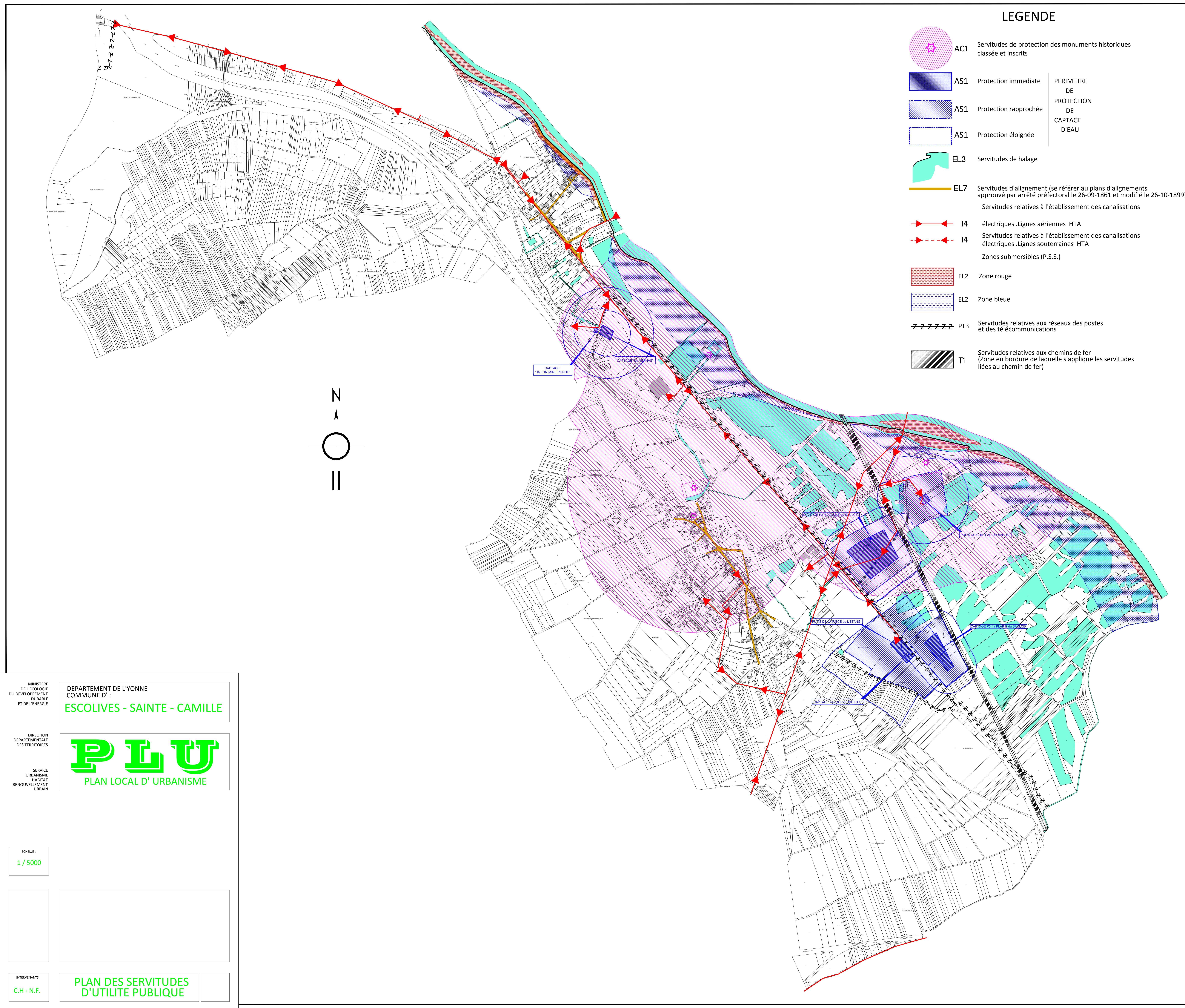


LEGENDE

-  AC1 Servitudes de protection des monuments historiques classée et inscrits
-  AS1 Protection immédiate
-  AS1 Protection rapprochée
-  AS1 Protection éloignée
-  EL3 Servitudes de halage
-  EL7 Servitudes d'alignement (se référer au plans d'alignements approuvés par arrêté préfectoral le 26-09-1861 et modifié le 26-10-1899)
Servitudes relatives à l'établissement des canalisations
-  I4 électriques .Lignes aériennes HTA
-  I4 Servitudes relatives à l'établissement des canalisations électriques .Lignes souterraines HTA
-  EL2 Zone rouge
-  EL2 Zone bleue
-  PT3 Servitudes relatives aux réseaux des postes et des télécommunications
-  T1 Servitudes relatives aux chemins de fer (Zone en bordure de laquelle s'applique les servitudes liées au chemin de fer)



MINISTÈRE
DU DÉVELOPPEMENT
DURABLE
ET DE L'ÉNERGIE

DÉPARTEMENT DE L'YONNE
COMMUNE D' :
ESCOLIVES - SAINTE - CAMILLE

DIRECTION
DÉPARTEMENTALE
DES TERRITOIRES

PLU
PLAN LOCAL D'URBANISME

SERVICE
URBANISME
HABITAT
RENOUVELLEMENT
URBAIN

ÉCHELLE :
1 / 5000

INTERVENANTS
C.H - N.F.

**PLAN DES SERVITUDES
D'UTILITÉ PUBLIQUE**