

PREFECTURE DE L'YONNE

DIRECTION DES COLLECTIVITES LOCALES
ET DU DEVELOPPEMENT

BUREAU DE L'ENVIRONNEMENT
ET DU CADRE DE VIE

ARRETE n° PREF-DCLD-2001-0025

du 10 JANVIER 2001

portant classement sonore des infrastructures de transport terrestre
Communes d'AUXERRE, MONETEAU, PERRIGNY et SAINT-GEORGES-SUR-BAULCHE

Le Préfet de l'Yonne,

VU le code de la construction et de l'habitation et notamment son article R 111.14.1 ;

VU la loi n° 92-1444 du 31 décembre 1992 relative à la lutte contre le bruit, et notamment ses articles 13 et 14 ;

VU le décret n° 95-20 pris pour l'application de l'article L 111.11.1 du code de la construction et de l'habitation et relatif aux caractéristiques acoustiques de certains bâtiments autres que d'habitation et de leurs équipements ;

VU le décret n° 95-21 relatif au classement des infrastructures de transports terrestres et modifiant le code de l'urbanisme et le code de la construction et de l'habitation ;

VU l'arrêté du 9 janvier 1995 relatif à la limitation du bruit dans les établissements d'enseignement ;

VU l'arrêté du 30 mai 1996 relatif aux modalités de classement des infrastructures de transports terrestres et à l'isolement acoustique des bâtiments d'habitation dans les secteurs affectés par le bruit ;

VU l'avis des communes mentionnées à l'article 5 du présent arrêté ;

ARRETE

Article 1

Les dispositions des articles 2 à 4 de l'arrêté du 30 mai 1996 susvisé sont applicables dans le département de l'YONNE, aux abords du tracé des voies de l'agglomération, sur le territoire des communes d'Auxerre, Monéteau, Perrigny et Saint-Georges-sur-Baulche.

Article 2

Le tableau suivant donne pour chacun des tronçons des voies précitées le classement dans une des cinq catégories définies dans l'arrêté du 30 mai 1996 susvisé, la largeur des secteurs affectés par le bruit ainsi que le type de tissu urbain.

Article 3

Les bâtiments à construire dans les secteurs affectés par le bruit mentionnés à l'article 2 doivent présenter un isolement acoustique minimum contre les bruits extérieurs conformément aux décrets 95-20 et 95-21 susvisés.

Pour les bâtiments d'habitation, l'isolement acoustique minimum est déterminé selon les articles 5 à 9 de l'arrêté du 30 mai 1996 susvisé.

Pour les bâtiments d'enseignement, l'isolement acoustique minimum est déterminé selon les articles 5 et 8 de l'arrêté du 9 janvier 1995 susvisé.

Article 4

Le présent arrêté fait l'objet d'une mention au recueil des actes administratifs de l'Etat dans le département, ainsi que dans deux journaux régionaux ou locaux diffusés dans le département.

Article 5

Les quatre communes concernées par le présent arrêté sont les suivantes : **Auxerre, Monéteau, Perrigny et Saint-Georges-sur-Baulche**

Article 6

Une copie de cet arrêté doit être affichée à la mairie des communes visées à l'article 5 pendant un mois minimum.

Article 7

Le présent arrêté doit être annexé par les maires des communes visées à l'article 5 au plan d'occupation des sols.

Les secteurs affectés par le bruit définis à l'article 2 doivent être reportés par les maires des communes visées à l'article 5 dans les documents graphiques du plan d'occupation des sols.

Article 8

Ampliation du présent arrêté sera adressée au(x) :

- maires des communes visées à l'article 5
- directeur départemental de l'équipement

Article 9

Le secrétaire général de la préfecture, les maires des communes visées à l'article 5 et le directeur départemental de l'équipement sont chargés, chacun en ce qui les concerne, de l'exécution du présent arrêté.

Pour le Préfet
Le Secrétaire Général

signé







Philippe PORTAL

Classement sonore des infrastructures terrestres



Conception : DDE_89

Date d'impression : 21-12-2009

-  Catégorie 1: Largeur maxi affectée par le bruit D= 300r
-  Catégorie 2: Largeur maxi affectée par le bruit D= 250r
-  Catégorie 3: Largeur maxi affectée par le bruit D= 100r
-  Catégorie 4: Largeur maxi affectée par le bruit D= 30r
-  Catégorie 5: Largeur maxi affectée par le bruit D= 10r
-  Limite communale

Description :

Le classement des infrastructures a été défini par des arrêtés préfectoraux (consultables sur le site de la DDE_89)

Carte publiée par l'application CARTELIE

© Ministère de l'Écologie, de l'Énergie, du Développement durable et de la Mer
SG/SPSSI/PSI/PSI1 - CETE Méditerranée (DI/ETER)



COMMUNE DE :
ST GEORGES / BAULCHES

PLU
 PLAN LOCAL D'URBANISME

CLASSEMENT DES INFRASTRUCTURES TERRESTRES

LEGENDE
 Secteurs affectés par le bruit
 (Arrêté préfectoral du 10-05-2003 joint en annexe)

ECHELLE: 1/5000