










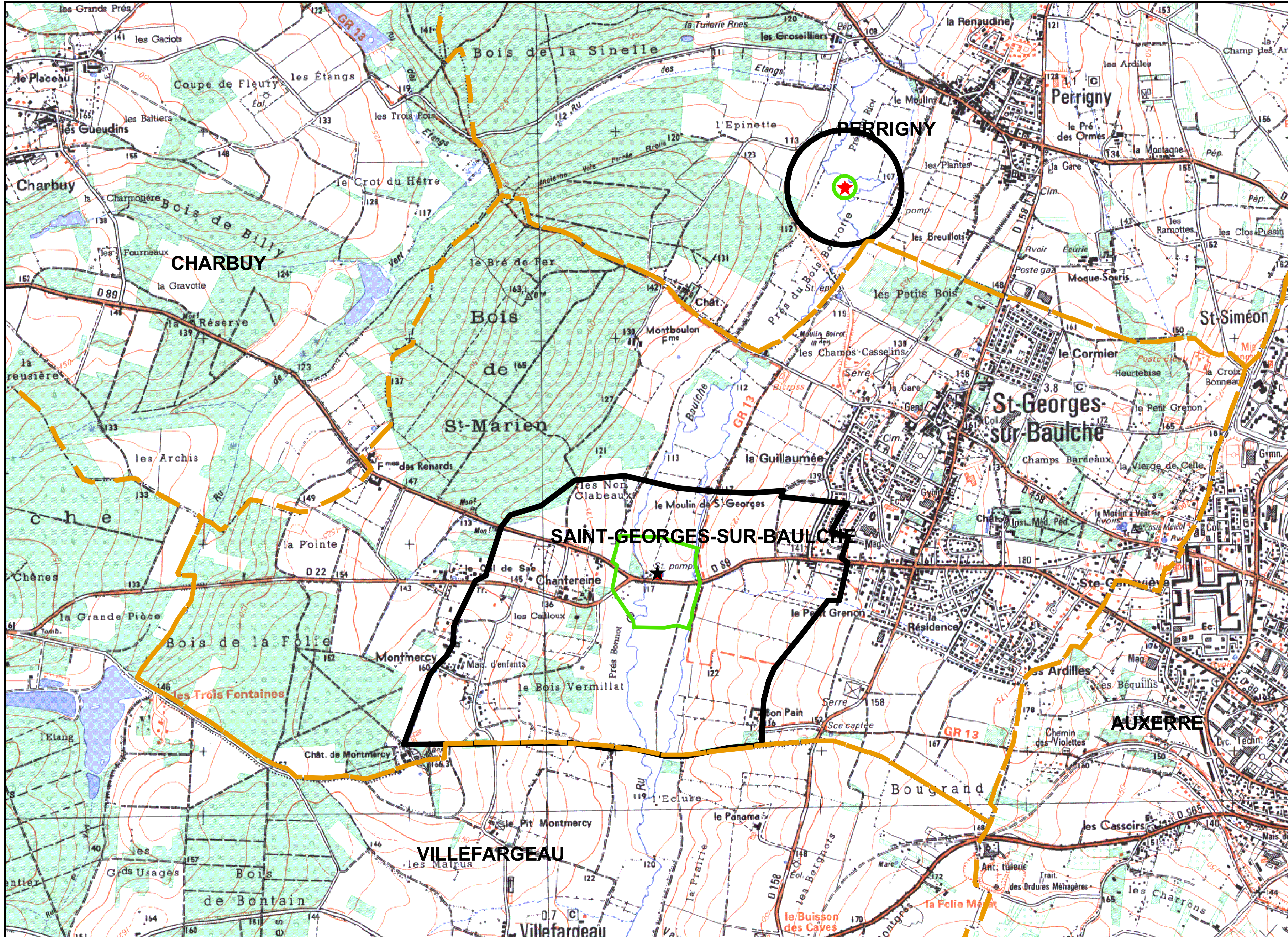
Périmètre de protection éloigné du captage du " Puits de PETIT RIROT " sis sur la commune de PERRIGNY

Périmètre de protection éloigné du captage des " PRES DU MOULIN "

LEGENDE






- AS1**  Servitudes relatives à la protection des captages d'eau potable
Protection immédiate du captage
- AS1**  Servitudes relatives à la protection des captages d'eau potable
Protection rapprochée du captage
- AS1**  Servitudes relatives à la protection des captages d'eau potable
Protection éloignée du captage
- EL7**  Servitudes d'alignement
Se référer aux plans d'alignements approuvés par arrêté préfectoral en date du 03 mai 1861
- I4**  Servitudes relatives à la distribution d'énergie électrique
Ligne HTA aérienne
- I4**  Servitudes relatives à la distribution d'énergie électrique
Ligne HTA souterraine
- I4**  Servitudes relatives à la distribution d'énergie électrique
Ligne HTB aérienne
- PT2**  Servitudes relatives aux transmissions radio-électriques concernant la protection contre les obstacles
Dans la zone spéciale de dégroupement délimitée par deux traits parallèles distants de 200 mètres il est interdit en dehors des limites du domaine de l'Etat sans autorisation du Ministère délégué chargé des P.T.T. de créer des obstacles fixes ou mobiles dont la partie la plus haute excède l'altitude de 300 m N.G.F. par rapport au niveau de la mer ou 25 m au dessus du niveau du sol
- T5**  Servitudes aéronautiques de dégagement
Dans les aires de dégagement les obstacles ne doivent pas dépasser les lignes de niveau dont les cotes sont rattachées au nivellement général de la France (C chiffres entours d'un cercle)

Périmètres de protection - SAINT GEORGES sur Baulche




Légende:

Captages:

-  Abandonnés
- Type**
-  Alluvions
-  Sans DUP et Sans Rapport
-  DUP
-  Rapport Hydrogéologique

-  Périmètre immédiat
-  périmètre rapproché
-  périmètre éloigné
-  COMMUNE



0 230 460 920 1 380