

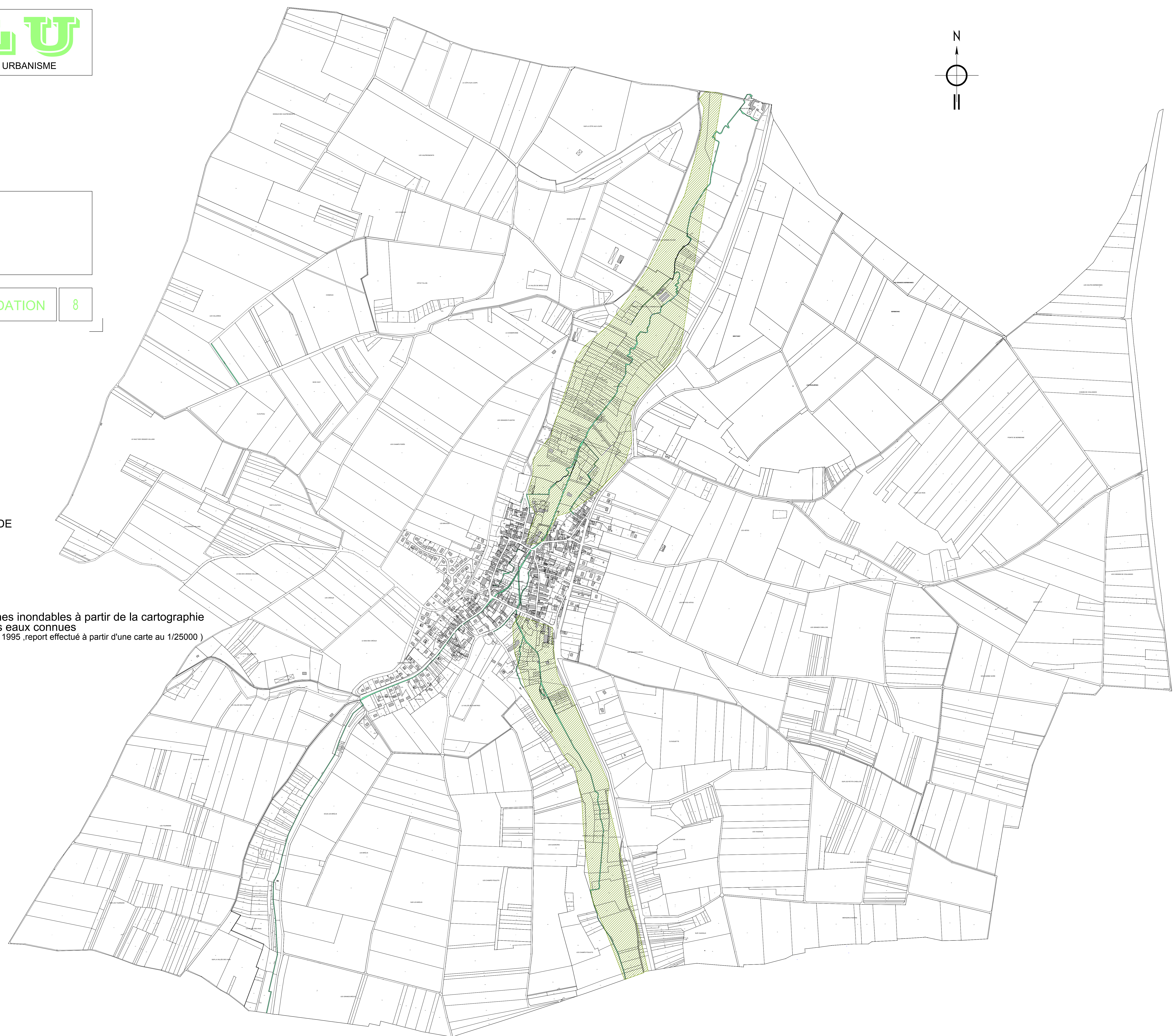
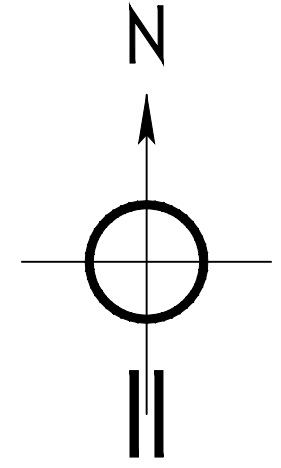
Echelle :  
**1/5000**

Date :  
Le Maire :


Approuvé le 31 mars 2016


INTERVENANTS  
C.H.-N.F.

**RISQUE INONDATION** 8



LEGENDE

 Rû de vallan

 Limites des zones inondables à partir de la cartographie  
des plus hautes eaux connues  
(DIRÈN IDF , juillet 1995 ,report effectué à partir d'une carte au 1/25000 )