

Département de l'Yonne

5B₂

Commune de **VILLENEUVE-SAINT-SALVES**



communauté
de l'auxerrois

PLAN LOCAL D'URBANISME

Plan du réseau d'assainissement


Vu pour être annexé
à la délibération

du 25 Septembre 2018

approuvant le
Plan Local d'Urbanisme

Cachet et signature :

Le Président



Guy FEREZ

Prescription du PLU le 16 janvier 2015

Mise à jour du POS le 26 septembre 2014

Modification du POS le 23 mars 1996

POS approuvé le 26 mai 1984

Dossier du PLU réalisé par :

PERSPECTIVES

2, rue de la Gare

10 150 CHARMONT s/B.

Tél : 03.25.40.05.90.

Mail : perspectives@perspectives-urba.com



COMMUNE DE VILLENEUVE ST SALVES

Rue de L'église (b58 et b59)
Rue des Champs Coulon (b60 et b61)

Assainissement EU

Plan de Recolement

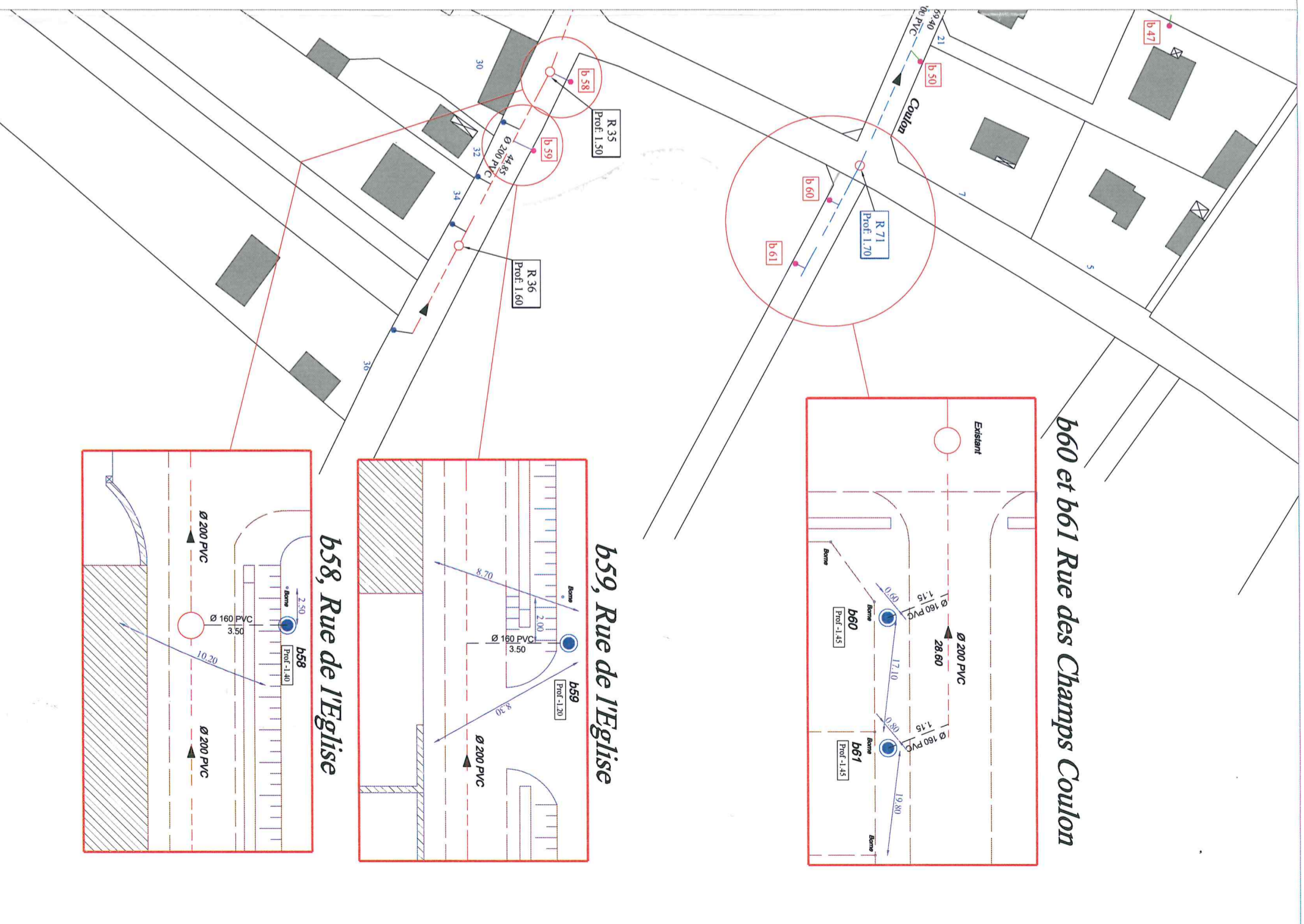
Indice	Date	Modifications	Dessiné	Approuvé
	20/10/2005		GM	J.P.F

Echelle: 1/1000




Z.I Plaines des Isles
89000 AUXERRE

Tel:03.86.48.30.30 - Fax:03.86.48.23.14
E.mail : beabm@forchum.eiffage.fr






 PREFECTURE DE L'YONNE
 29 JAN. 2001

Jean-Louis GARABIC
 Directeur Départemental
 de l'Équipement et de la Forêt
 Pierre-JOILLIOT
 Ingénieur du Génie Rural
 des Eaux et des Forêts
 Joël PILU
 Ingénieur des Travaux Ruraux

ASSAINISSEMENT
PLAN PARCELLAIRE
 ECHELLE: 1/1000
 COMMUNE DE
 VILLENEUVE ST SALVES

DRESSÉ PAR: BERNARD JP. 14.31.01/2000
 PLAN n°16

Document approuvé par le Préfet de l'Yonne le 14/01/2000.
 1. rue de la République - 89000 Yonne - Tél. 03 86 27 53 00 - Fax 03 86 27 53 01